


EL MUNDO

- La **Tierra** tiene dos **hemisferios**, separados por el **ecuador**: **hemisferio norte** y **hemisferio sur**.
- También tiene dos **polos**: **Polo Norte** y **Polo Sur**.
- Los **puntos cardinales** son: **Norte**, **Sur**, **Este**, **Oeste**.
- **Continentes**:
 - Europa** (Suecia, Alemania, España...)
 - Asia** (China, Japón, Corea...)
 - África** (Marruecos, Túnez, Sudáfrica...)
 - América** (del Norte, del Sur, Centroamérica)
 - Oceanía** (Australia, Nueva Zelanda...)
 - Antártida**
- **Océanos**: Atlántico, Pacífico, Índico, Ártico, Antártico.



África está **al sur** de Europa.

El Atlántico está **al oeste** de Europa y **al este** de América.

El **mar** Mediterráneo **baña las costas** del sur de Europa, de Asia occidental y del norte de África.

El **lago** Victoria está en África.

Sicilia es la mayor **isla** del Mediterráneo.

El **archipiélago** de las Baleares pertenece a España.

El **estrecho** de Gibraltar separa Europa de África.

El **canal** de Suez une el mar Mediterráneo con el mar Rojo.

El Nilo es un **río** de África.

La **península** Ibérica está al sur de Europa.

La **cordillera** del Himalaya es la más elevada de la Tierra. Su **monte** más alto es el Everest.

La Luna es un **satélite** de la Tierra.

La Tierra es un **planeta del sistema solar**.

1. Escriba la contestación correcta.

1. La Tierra tiene seis _____
2. La Tierra tiene cinco _____
3. La Luna es un _____
4. La Tierra tiene dos _____
5. Los puntos cardinales son: _____

2. Elija la respuesta correcta.

1. El Mediterráneo es un mar / océano.
2. Las Baleares son un archipiélago / una isla.
3. El Everest es una cordillera / un monte.
4. Sicilia es una isla / un continente.
5. Europa está al este / oeste del Atlántico.
6. La Antártida está en el hemisferio norte / sur de la Tierra.
7. Europa está al este / oeste de Asia.

3. ¿Verdadero o falso?

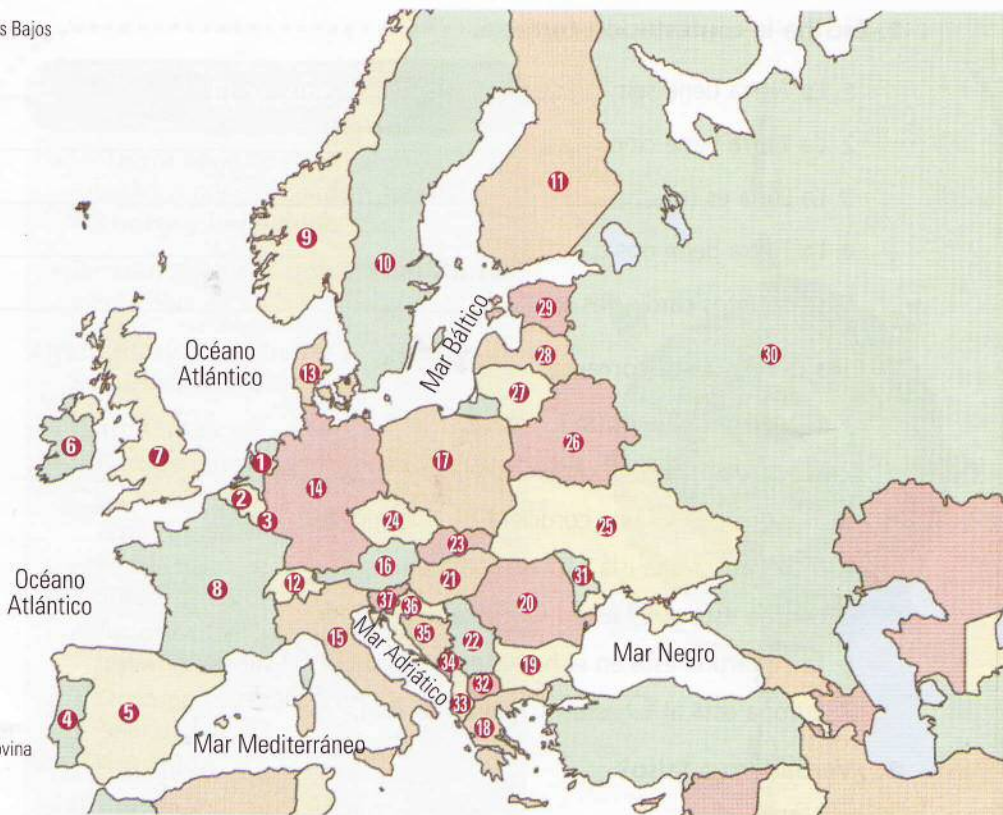
1. El Índico es un mar.
2. El Mediterráneo está entre Europa y África.
3. China es un continente.
4. La Tierra es un satélite.
5. Asia es una isla.
6. La Tierra está en el sistema solar.
7. Marruecos está en África.

4. Tache el término que no tiene relación con los demás.

1. estrecho – canal – tierra
2. Europa – China – Antártida
3. monte – cordillera – río
4. polo – planeta – satélite
5. Norte – Sur – lago
6. isla – continente – oeste

Unidad 28B NACIONES Y NACIONALIDADES

- 1 Holanda, Países Bajos
- 2 Bélgica
- 3 Luxemburgo
- 4 Portugal
- 5 España
- 6 Irlanda
- 7 Reino Unido
- 8 Francia
- 9 Noruega
- 10 Suecia
- 11 Finlandia
- 12 Suiza
- 13 Dinamarca
- 14 Alemania
- 15 Italia
- 16 Austria
- 17 Polonia
- 18 Grecia
- 19 Bulgaria
- 20 Rumania
- 21 Hungría
- 22 Serbia
- 23 Eslovaquia
- 24 Rep. Checa
- 25 Ucrania
- 26 Bielorrusia
- 27 Lituania
- 28 Letonia
- 29 Estonia
- 30 Rusia
- 31 Moldavia
- 32 Macedonia
- 33 Albania
- 34 Montenegro
- 35 Bosnia Herzegovina
- 36 Croacia
- 37 Eslovenia



NACIONES Y NACIONALIDADES

| País | Nacionalidad | Lengua | País | Nacionalidad | Lengua |
|--------------|------------------|--------------------|---------------------------------|---------------------|-----------------------------|
| Alemania | alemán / -ana | alemán | Rusia | ruso / -a | ruso |
| Austria | austriaco / -a | alemán | Suecia | sueco / -a | sueco |
| Bélgica | belga | francés / flamenco | Suiza | suizo / -a | alemán / francés / italiano |
| Dinamarca | danés / -esa | danés | | | |
| España | español / -a | español | Estados Unidos de América (USA) | norteamericano / -a | inglés |
| Francia | francés / -esa | francés | Canadá | canadiense | inglés / francés |
| Finlandia | finlandés / -esa | finés | Méjico | mejicano / -a | español |
| Gran Bretaña | británico / -a | inglés | Brasil | brasileño / -a | portugués |
| Grecia | griego / -a | griego | China | chino / -a | chino |
| Italia | italiano / -a | italiano | Japón | japonés / -esa | japonés |
| Irlanda | irlandés / -esa | inglés | Australia | australiano / -a | inglés |
| Noruega | noruego / -a | noruego | | | |
| Países Bajos | holandés / -esa | neerlandés | | | |
| Polonia | polaco / -a | polaco | | | |
| Portugal | portugués / -esa | portugués | | | |

27 países europeos pertenecen a la Unión Europea (UE).

1. ¿Verdadero o falso?

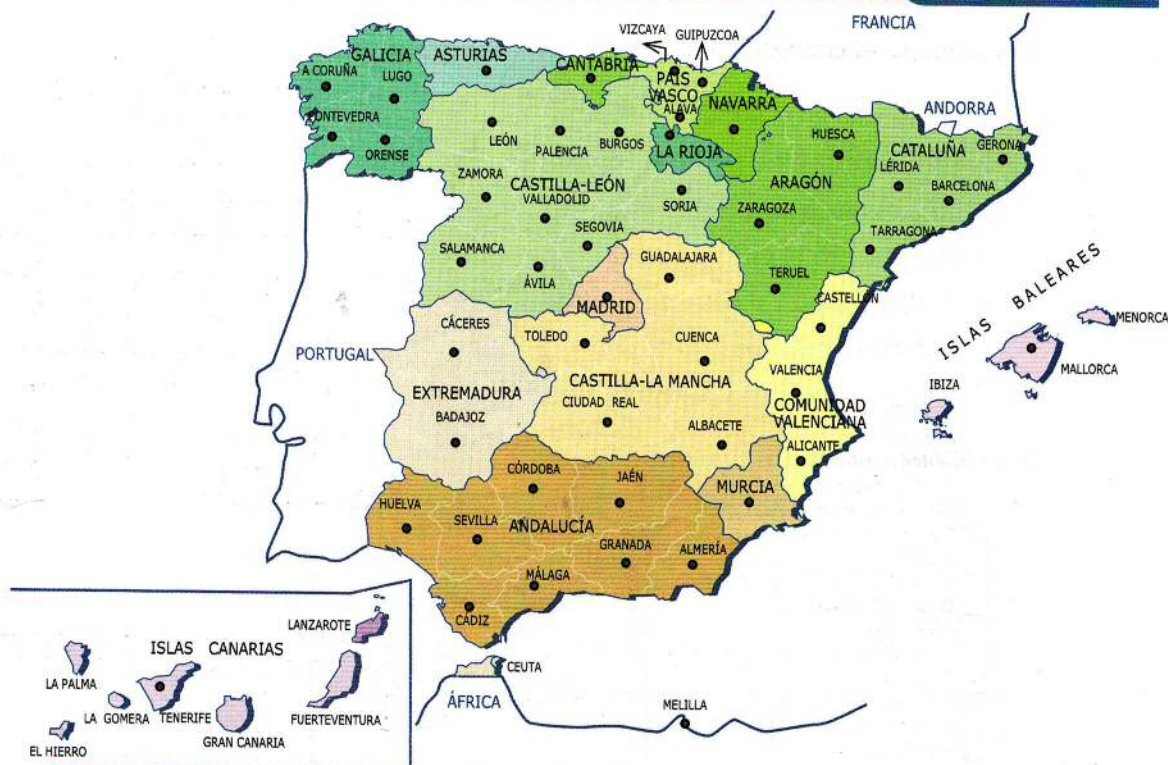
- 1. Grecia está en el norte de Europa.
- 2. Portugal está en el oeste de Europa.
- 3. Italia es una isla.
- 4. Rusia está en el este de Europa.
- 5. El Atlántico está al oeste de Europa.
- 6. USA está en Europa.
- 7. Gran Bretaña es una península.

2. Complete el cuadro siguiente.

| País | Nacionalidad | Idioma |
|--------------|-------------------|--------|
| Gran Bretaña | finlandés (finés) | |
| | irlandés | |
| Méjico | brasileño | |
| Bélgica | | |
| Austria | suizo | |
| | | |

3. Conteste a las siguientes preguntas (puede haber más de una posibilidad).

- 1. Si John habla inglés, puede ser _____
- 2. Si Louise es belga, habla _____
- 3. Si Marie habla francés, puede ser _____
- 4. Si Vasco habla portugués puede ser _____
- 5. Si Juan habla español puede ser _____
- 6. En Grecia se habla _____
- 7. En los Países Bajos se habla _____



ESPAÑA

- España tiene una **extensión** de 504.750 km² (kilómetros cuadrados) y 44 millones de habitantes (2005). Su **capital** es Madrid.
- España ocupa parte de la **península Ibérica**, situada en el **suroeste** de Europa. Tiene **fronteras** con Francia, Andorra y Portugal (España **limita** al norte con Francia...).
- A España pertenecen dos grandes archipiélagos: las islas **Baleares** (Mediterráneo) y las islas **Canarias** (Atlántico, al oeste de las costas de Marruecos).
- Tiene seis grandes **cadena**s **montañosas** (cordilleras): Ibérica, Penibética, Bética, Sistema Central, Cantábrica, Pirineos. El monte más alto es el Teide, un **volcán** en las islas Canarias.
- Los ríos Miño, Duero, Tajo, Guadiana y Guadalquivir **desembocan** en el Atlántico; el Ebro desemboca en el Mediterráneo.
- Administrativamente está dividida en 17 **comunidades autónomas**; a su vez, algunas comunidades se dividen en **provincias**.
- Galicia es una comunidad autónoma (C.A.) que comprende cuatro provincias: A Coruña, Lugo, Orense, Pontevedra.
- Andalucía es la comunidad autónoma más extensa; comprende ocho provincias, entre ellas, Sevilla, Granada, Málaga y Córdoba.

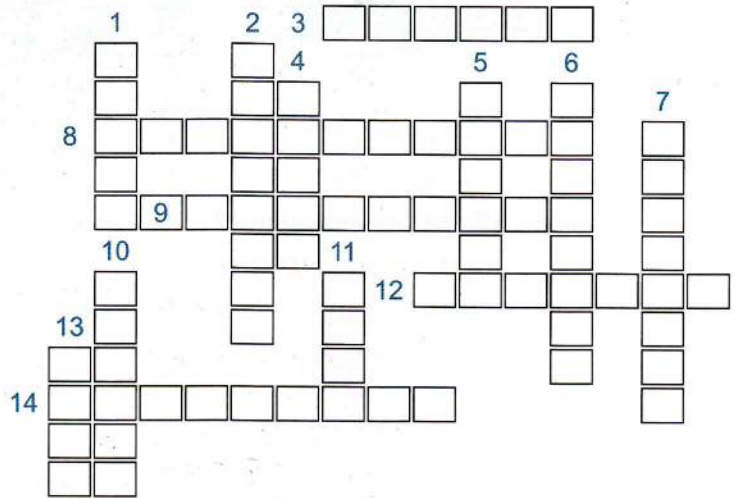
1. Complete el crucigrama.

Horizontales

- 3. Capital de España.
- 8. Comunidad autónoma al este de Portugal y al norte de Andalucía.
- 9. Comunidad autónoma en el sur de España.
- 12. Comunidad autónoma en el noroeste de España.
- 14. Gran ciudad española, en Cataluña.

Verticales

- 1. Río de España y Portugal, desemboca en Oporto.
- 2. Cadena montañosa en el norte de España.
- 4. El monte más alto de España, en las islas Canarias.
- 5. Comunidad autónoma al sur de la Comunidad Valenciana.
- 6. Comunidad autónoma y archipiélago en el Atlántico.
- 7. Parte del nombre de dos comunidades autónomas.
- 10. Provincia de Andalucía, con costa en el Mediterráneo.



- 11. Río de España y Portugal, desemboca en Lisboa.
- 13. Importante río de España que desemboca en el Mediterráneo.

2. Complete las siguientes frases.

- 1. España está dividida en _____ y _____
- 2. España forma parte de la _____ situada en el _____ de Europa.
- 3. Las Baleares son un _____
- 4. España tiene 44 millones de _____
- 5. La _____ de España es de 504.750 km².
- 6. El Tajo es un _____
- 7. Los Pirineos son _____

3. Elija la respuesta correcta.

- 1. Las Canarias son un archipiélago / una cordillera.
- 2. La Rioja es una comunidad autónoma / un monte.
- 3. El Guadalquivir es un lago / un río.
- 4. Sevilla es una provincia / una comunidad.
- 5. Portugal es una provincia / un país de Europa.
- 6. El Mediterráneo está al este / al oeste de España.
- 7. El estrecho de Gibraltar está al norte / al sur de España.